

# Funchal

**Funchal** [fũˈʃaɫ] ist eine Stadt auf der portugiesischen Insel Madeira. Sie ist Hauptstadt der Autonomen Region Madeira

Zur Autonomen Region Madeira gehören außer der Inselgruppe Madeira (Hauptinsel Madeira, die Insel Porto Santo und die Desertas-Inseln) auch die weiter südlich gelegenen Selvagens-Inseln. Funchal war früher zudem der Name des Distrikts Funchal. Funchal hat 111.892 Einwohner (Stand 2011).<sup>[3]</sup>

Funchal bedeutet sinngemäß „viel Fenchel“ (portugiesisch *funcho* „Fenchel“, dazu das Adjektiv *funchal* „fenchelig“). Die Stadt erhielt ihren Namen, weil die Portugiesen bei der Entdeckung der Insel dort außerordentlich viel Fenchel vorfanden.

## Inhaltsverzeichnis

- Geschichte**
- Wirtschaft und Infrastruktur**
- Bildung**
- Sport**
- Städtepartnerschaften**
- Sehenswürdigkeiten**
- Söhne und Töchter der Stadt**
- Kreis Funchal**
- Weblinks**
- Einzelnachweise**

## Geschichte

João Gonçalves Zarco und seine Männer ließen sich im Jahr 1419 im benachbarten Câmara de Lobos nieder, da diese das Gebiet um Funchal mit der günstigen Bucht zunächst roden mussten.

1421 wurde die Stadt durch João Gonçalves Zarco gegründet, 1508 erhielt sie die Stadtrechte durch Manuel I. 1450 wurde Zarco zum Legatskapitän der westlichen Inselhälfte bestimmt, während der Osten mit dem Hauptort Machico an seinen Gefährten Tištão Vaz Teixeira fiel.

Seit dem 16. Jahrhundert ist Funchal Bischofssitz. Im 16. Jahrhundert war Funchal wichtiger Hafen für die Schiffe, die von Portugal und Europa in Richtung zu den Kolonien in Afrika und Südamerika

### Funchal

#### Wappen



#### Karte



### Basisdaten

<b>Autonome Region:</b>	<span>Madeira</span>
<b>Concelho:</b>	Funchal
<b>Koordinaten:</b>	<span><span><span><span>32°<span> </span>39′<span> </span>N</span>, <span>16°<span> </span>55′<span> </span>W</span></span></span></span>
<b>Einwohner:</b>	<span>112.015</span> <i>(Stand: 30. Juni 2011)</i> <sup>[1]</sup>
<b>Fläche:</b>	<span>76,14</span> km² <i>(Stand: 1. Januar 2010)</i> <sup>[2]</sup>
<b>Bevölkerungsdichte:</b>	<span>1471</span> Einwohner pro km²
<b>Postleitzahl:</b>	9000

### Kreis Funchal

#### Flagge



#### Karte



<b>Einwohner:</b>	<span>112.015</span> <i>(Stand: 30. Juni 2011)</i> <sup>[1]</sup>
<b>Fläche:</b>	<span>76,14</span> km² <i>(Stand: 1. Januar 2010)</i> <sup>[2]</sup>
<b>Bevölkerungsdichte:</b>	<span>1471</span> Einwohner pro km²
<b>Anzahl der Gemeinden:</b>	10

### Verwaltung

<b>Adresse der</b>	<span>Câmara Municipal</span>
--------------------	-------------------------------

aufbrechen, und versorgte die Schiffe mit Lebensmitteln und Handelswaren. Zur damaligen Zeit war die Stadt mit erheblichem Reichtum gesegnet. Daneben diente der Hafen als Umschlagplatz für Zucker und Wein. Die begehrten Waren wurden an die Höfe Europas gebracht. Als der Zuckerhandel aufgrund der Konkurrenz aus den Kolonien in der Karibik und in Brasilien und wegen der zunehmend ausgelaugten Böden nicht mehr rentabel war, konzentrierte sich Funchals und Madeiras Wirtschaft auf den Madeirawein, der wegen seiner Haltbarkeit auf den Transkontinentalrouten der Seefahrer überaus beliebt war. Zuckerrohr und Wein werden auf Madeira noch heute angebaut.

1803 wurde Funchal durch eine Überschwemmung fast vollständig ausgelöscht. 600 Menschen fanden dabei den Tod. Daraufhin wurden die drei Flüsse in Kanälen befestigt und begradigt.

Dennoch führten außergewöhnliche Regenfälle im Februar 2010 zu großen Schäden mit zahlreichen Opfern.

Ab Mitte des 19. Jahrhunderts entwickelte sich ein sehr elitärer Tourismus des europäischen Adels, der den ewigen Frühling genoss und im gesunden Klima seine Krankheiten zu kurieren suchte. 1891 eröffnete der aus Schottland stammende William Reid das Luxushotel Reid's Palace, das zu den Leading Hotels of the World gehört. Ab 1950 wurde Madeira mit dem Bau von Mittelklassehotels in der Hotelzone westlich von Funchal auch für andere Urlauber ein erschwingliches Ferienziel.

## Wirtschaft und Infrastruktur

Der wichtigste Wirtschaftszweig der Stadt ist der Tourismus. Zwar wurde Funchal bereits etwa seit den zwanziger Jahren von Fahrgastsschiffen angelaufen, diese mussten damals noch auf Reede vor Anker gehen. Der eigentliche Kreuzfahrttourismus entwickelte sich aber erst nach 1950. In zunehmendem Maße wird der Hafen heute regelmäßig und fast täglich von Kreuzfahrtschiffen der verschiedensten Nationen angelaufen.

Des Weiteren ist Funchal der wichtigste Verkehrsknoten der Insel und mit dem Flughafen Madeira, der für seinen schwierigen Anflug bekannt ist, ans internationale Luftverkehrsnetz angeschlossen. Die Verbindung zur Nachbarinsel Porto Santo wird per Schiff und Flugzeug angeboten.

## Bildung

In der Stadt befindet sich die Universität Madeira, die einzige Universität der Insel.

## Sport

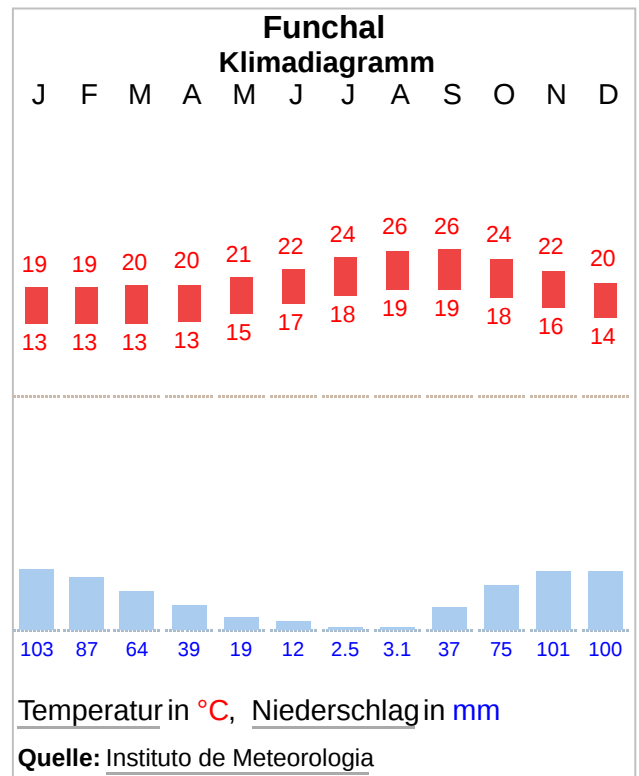
Funchal ist Heimat dreier Fußballvereine der Liga Sagres: CD Nacional Funchal, CS Marítimo Funchal sowie União Madeira. Nacional spielt im Estádio da Madeira, Marítimo im Estádio dos Barreiros. Mit drei Vereinen im portugiesischen Profifußball liegt die Stadt damit hinter Lissabon an zweiter Stelle, welche vier Vereine (Benfica, Sporting, Belenenses und Atlético CP) in den

Verwaltung:

do Funchal (Geral)  
Praça do Município  
9000-011 Funchal

Webpräsenz:

[www.cm-funchal.pt](http://www.cm-funchal.pt)



Funchal bei Nacht




Funchal, gesehen vom Pico da Cruz (261 m)

obersten beiden Spielklassen hat.

## Städtepartnerschaften

---

Funchal hat folgende 14 Städtepartnerschaften geschlossen:<sup>[4]</sup>

-  Oakland, Kalifornien, USA (1970)
-  Honolulu, Hawaii, USA (1979)
-  Livingstone, Sambia (1980)
-  New Bedford, Massachusetts, USA (1984)
-  Maui, Hawaii, USA (1985)
-  Kapstadt, Südafrika (1987)
-  Santos, Brasilien (1988)
-  Herzliya, Israel (1991)
-  Marrickville, Australien (1994)
-  Fremantle, Australien (1996)
-  Leichlingen, Deutschland (1996)
-  Praia, Kap Verde (2003)
-  Saint Helier, Jersey (2008)
-  Gibraltar, Britisches Überseegebiet (2009)




Kreuzfahrtschiffe der sowjetischen Staatsreederei im Hafen von Funchal (1978)


## Sehenswürdigkeiten

---

- Mercado dos Lavradores, eine große Markthalle mit Fischmarkt
- Kathedrale Sé
- Kirche Nossa Senhora do Monte
- Jesuitenschule und Kirche Igreja do Colégio
- Forte de São Tiago
- Hafenanlagen mit der Mikronation Fürstentum Pontinha
- Botanischer Garten
- Madeira Wine Lodge
- Casino des Architekten Oscar Niemeyer (besonders nachts)
- Tropischer Garten Monte Palace
- Luftseilbahn Funchal–Monte
- Luftseilbahn Monte – Botanischer Garten
- Museu de Arte Sacra
- Museu Photographia Vcentes
- Museu de Electricidade – Casa da Luz
- Das Zollhaus aus den 1940er Jahren. mit einer deutlich vor Wera Muchinas Monumentalstatue Arbeiter und Kolchosbäuerin beeinflussten Figurengruppe.
- britischer Friedhof, der "Cemitério Britânico"; dort ist das Grab des deutschen Pathologen Paul Langerhans (1847–1888) zu besichtigen, der die letzten 13 Jahre seines kurzen Lebens auf Madeira lebte, ein "Handbuch für Madeira" verfasste und schließlich in Funchal verstarb.<sup>[5]</sup>
- eine 2,40 m hohe Statue des Fußballspielers Cristiano Ronaldo, die der Bildhauer Ricardo Veloso schuf und im Dezember 2014 eingeweiht wurde



Mercado dos Lavradores



Funchal Nachtpanorama




Kathedrale Sé




Jesuitenschule und Kirche Igreja do Colégio




Madeira Wine Lodge




Casino



Casino bei Nacht




Monte / Funchal: tropischer Garten



Silvesterfeuerwerk Funchal



Blick vom Botanischen Garten auf die Stadt



Zollamt von Funchal

## Söhne und Töchter der Stadt

---

In Funchal sind eine Vielzahl bedeutender Persönlichkeiten geboren, darunter Künstler, Wissenschaftler, Schriftsteller und Sportler. Bekanntester zeitgenössischer Sohn der Stadt dürfte der Fußballspieler Cristiano Ronaldo sein, doch auch der Zoologe Barbosa du Bocage, Hollywood-Schauspieler Virgílio Teixeira, US-Senator Charles W. Cathcart, Opernsänger Lomelino Silva, der Architekt Paulo David, der Filmschaffende António da Cunha Telles, die Modedesignerin Fátima Lopes oder der Tischtennis-Europameister Marcos Freitas wurden international bekannt.

→ *Hauptartikel: Liste von Persönlichkeiten der Stadt Funchal*

## Kreis Funchal

---

Funchal ist Hauptstadt der *Região Autónoma da Madeira* sowie Sitz des Kreises Funchal. Die folgenden Gemeinden gehören sowohl zur Stadt als auch zum Kreis Funchal:



Gemeinden im Kreis Funchal

Gemeinden	Einwohner	Fläche	Bevölkerungsdichte	Höhe	Geografische Lage
<u>Imaculado Coração de Maria</u>	6.951	1.35 km <sup>2</sup>	5148.9/km <sup>2</sup>	–	-
<u>Monte</u>	7.444	18.65 km <sup>2</sup>	399.1/km <sup>2</sup>	314 m	32°40' N 16°54' W
<u>Santa Luzia</u>	6.695	1.34 km <sup>2</sup>	4996.3/km <sup>2</sup>	88 m	32°39' N 16°54' W
<u>Santa Maria Maior</u>	13.970	4.88 km <sup>2</sup>	2862.7/km <sup>2</sup>	100 m	32°38' N 16°50' W
<u>Santo António</u>	21.931	22.21 km <sup>2</sup>	987.4/km <sup>2</sup>	195 m	32°39' N 16°56' W
<u>São Gonçalo</u>	7.232	7.08 km <sup>2</sup>	1021.5/km <sup>2</sup>	etwa 100 m	32°38' N 16°50' W
<u>São Martinho</u>	20.636	8.06 km <sup>2</sup>	2560.3/km <sup>2</sup>	Atlantischer Ozean	32°38' N 16°57' W
<u>São Pedro</u>	7.681	1.49 km <sup>2</sup>	5155/km <sup>2</sup>	182 m	32°41' N 16°48' W
<u>São Roque</u>	9.284	7.52 km <sup>2</sup>	1233.2/km <sup>2</sup>	etwa 350 m	32°40' N 16°49' W
<u>Sé</u>	2.148	3.67 km <sup>2</sup>	585.3/km <sup>2</sup>	–	-

Nachbarkreise:

	Norden: <u>Santana</u>	Nordosten: <u>Machico</u>
Westen: <u>Câmara de Lobos</u>	<b>Funchal</b>	Osten: <u>Santa Cruz</u>
	(Süden: <u>Atlantik</u> )	

## Weblinks

**Commons: Funchal** – Sammlung von Bildern, Videos und Audiodateien

**Wikivoyage: Funchal** – Reiseführer

- Webauftritt von Funchal(portugiesisch/englisch)

## Einzelnachweise

1. www.ine.pt ([http://www.ine.pt/xportal/xmain?xlang=en&xpid=INE&xpgid=ine\\_indicadores&indOcorrCod=0005889&contexto=pi&selTab=tab0](http://www.ine.pt/xportal/xmain?xlang=en&xpid=INE&xpgid=ine_indicadores&indOcorrCod=0005889&contexto=pi&selTab=tab0)) – Indikator *Resident population by Place of residence and Sex; Decenniah* der Datenbank des *Instituto Nacional de Estatística*

2. Übersicht über Code-Zuordnungen von Freguesias ([http://ec.europa.eu/eurostat/documents/345175/501971/EU-28\\_2013.xlsx](http://ec.europa.eu/eurostat/documents/345175/501971/EU-28_2013.xlsx)) auf [epp.eurostat.ec.europa.eu](http://ec.europa.eu/eurostat/de/web/nuts/local-administrative-units) (<http://ec.europa.eu/eurostat/de/web/nuts/local-administrative-units>)
3. [http://censos.ine.pt/xportal/xmain?xpid=CENSOS&xpgid=censos2011\\_apresentaca](http://censos.ine.pt/xportal/xmain?xpid=CENSOS&xpgid=censos2011_apresentaca) Resultados Provisórios dos Censos 2011 .
4. *Partnerstädte von Funchal* ([http://www1.cm-funchal.pt/index.php?option=com\\_content&view=article&id=194&Itemid=247](http://www1.cm-funchal.pt/index.php?option=com_content&view=article&id=194&Itemid=247)) Offizielle Webseite Funchal
5. *Paul Langerhans - am Grab des deutschen Pathologes* ([http://www.thieme.de/viamedici/studienort\\_tuebingen/tipps/langerhans.html](http://www.thieme.de/viamedici/studienort_tuebingen/tipps/langerhans.html)). Thieme. Abgerufen am 12. Januar 2011.

---

Abgerufen von <https://de.wikipedia.org/w/index.php?title=Funchal&oldid=171020129>

---

**Diese Seite wurde zuletzt am 15. November 2017 um 11:57 Uhr bearbeitet.**

Der Text ist unter der Lizenz „Creative Commons Attribution/Share Alike“ verfügbar; Informationen zu den Urhebern und zum Lizenzstatus eingebundener Mediendateien (etwa Bilder oder Videos) können im Regelfall durch Anklicken dieser abgerufen werden. Möglicherweise unterliegen die Inhalte jeweils zusätzlichen Bedingungen. Durch die Nutzung dieser Website erklären Sie sich mit den [Nutzungsbedingungen](#) und der [Datenschutzrichtlinie](#) einverstanden. Wikipedia® ist eine eingetragene Marke der Wikimedia Foundation Inc.